

INFORME DIARIO DE MONITOREO DE MEDIOS*

*Vigilancia basada en eventos de interés epidemiológico mediante el monitoreo de medios abiertos de comunicación locales y nacionales.

Reporte de eventos:

Tema	Medio	Fecha	Resumen	Liga	Prioridad
Covid-19	El sol de Cuernavaca	23 julio 2020	Este martes y de acuerdo con el reporte oficial de la Secretaría de Salud federal, en México hay 74 mil 560 casos confirmados acumulados de coronavirus covid-19 y ocho mil 134 defunciones en total.	https://www.elsoldecuernavaca.com.mx/mundo/crisis-por-covid-19-desencadenaria-migraciones-masivas-cruz-roja-5534678.html	Bajo
Covid-19	El sol de Cuernavaca	23 julio 2020	Marco Antonio Cantú Cuevas, secretario de Salud en Morelos, informó que en 24 horas aumentó la ocupación hospitalaria por nuevos pacientes de Covid-19.	https://www.elsoldecuernavaca.com.mx/local/en-24-horas-aumenta-ocupacion-hospitalaria-por-covid-19-en-morelos-5532300.html	Bajo
Covid-19	El sol de Cuernavaca	23 julio 2020	Muestras de aguas residuales del sistema de alcantarillado de París han vuelto a mostrar rastros de Covid-19 desde finales de junio, tras desaparecer cuando Francia impuso estrictas medidas de confinamiento, según el jefe del laboratorio que dirige la investigación.	https://www.elsoldecuernavaca.com.mx/mundo/vuelven-a-detectar-rastros-de-covid-19-en-aguas-residuales-de-paris-5530682.html	Bajo
Covid-19	Diario de Morelos	23 julio 2020	En Morelos se mantiene la posibilidad de abrir las guarderías participativas del Instituto Mexicano del Seguro Social (IMSS) la próxima semana, siempre y cuando no se regrese al color rojo del semáforo.	https://www.diariodemorelos.com/noticias/prev-imss-que-pr-xima-semana-empiecen-dar-servicio-guarder-en-morelos	Bajo
Dengue	La Unión	24 julio 2020	En lo que va del año se registran en Morelos 116 casos de dengue, de los cuales 64 son con signo de alarma o graves (antes llamado hemorrágico) y la tendencia se mantiene al alza por la temporada de lluvias. Las autoridades de salud señalaron que hay renuencia de la población a permitir que las brigadas de prevención ingresen a domicilios.	https://www.launion.com.mx/morelos/sociedad/noticias/164432-sigue-al-alza-tendencia-de-casos-de-dengue.html	Medio
Covid-19	La Unión	23 julio 2020	Ante el crecimiento en el número de contagios de covid-19, el Cabildo de este municipio acordó suspender toda actividad "no esencial" en las oficinas del Ayuntamiento y regresar al confinamiento, en un intento por frenar el avance del virus.	https://www.launion.com.mx/morelos/cuautla/noticias/164452-regresa-tlayacapan-al-confinamiento-por-aumento-en-casos-de-covid-19.html	Bajo
Covid-19	La Unión	24 julio 2020	Autoridades de este municipio informaron que continúan con las labores que permitan reducir el riesgo de inundación en la temporada de lluvias. En esta ocasión los trabajos fueron realizados en la cabecera municipal.	https://www.launion.com.mx/morelos/zona-sur/noticias/164445-buscan-evitar-danos-por-inundaciones-en-tetecala.html	Bajo



SERVICIOS
DE SALUD



<http://ssm.gob.mx>



Servicios de Salud Morelos



@MorelosSalud

Tema	Medio	Fecha	Resumen	Liga	Prioridad
Dengue	Zona Centro	23 julio 2020	Las autoridades de salud confirmaron que habrá una combinación de enfermedades de Covid-19 y Dengue, después de que se detectó que en la semana epidemiológica 28 se elevó el número de casos sospechosos y confirmados de covid-19 cuando se traía un descenso y en el caso del dengue también durante esa semana se dio un incremento de casos notificados.	https://www.zonacentronoticias.com/2020/07/morelos-registra-116-casos-de-dengue-2-de-zika-y-uno-de-chikungunya/	Medio
Covid-19	Zona Centro	23 julio 2020	El Secretario de Salud Marco Antonio Cantú confirmó que los ayuntamientos están facultados para regresar a un semáforo rojo de confinamiento en caso de que los casos de covid-19 aumenten.	https://www.zonacentronoticias.com/2020/07/nos-descuidamos-como-sociedad-y-aumento-la-tendencia-de-ocupacion-hospitalaria-por-covid-19-en-morelos/	Bajo
Covid-19	La jornada	23 julio 2020	El gobierno municipal de Tlayacapan confirmó brote de covid en trabajadores del ayuntamiento por lo que decidió suspender las actividades nuevamente de manera total.	http://www.lajornadamorelos.com.mx/municipios/2020/07/24/23894/detctan-brote-covid-en-ayuntamiento-tlayacapan	Bajo
Covid-19	El Regional del Sur	24 julio 2020	Los presidentes municipales de Cuautla, Ayala, Amacuzac y Huitzilac siguen ocultando información en torno al combate del virus de covid-19, con lo que "violan" la ley de transparencia.	https://www.elregional.com.mx/cuautla-oculta-datos-sobre-covid-19-mrc	Bajo
Covid-19	El Regional del Sur	23 julio 2020	Por el ritmo de contagios de covid-19, se estima un incremento en la ocupación hospitalaria, informó el director general de la Coordinación y Supervisión de la Secretaría de Salud, Daniel Alberto Madrid González.	https://www.elregional.com.mx/ante-el-covid-19-auguran-mas-ocupacion-hospitalaria	Bajo



SERVICIOS
DE SALUD



<http://ssm.gob.mx>



Servicios de Salud Morelos



@MorelosSalud

INFORME DE RIESGOS METEOROLÓGICOS

Fuente: Servicio Meteorológico Nacional de México, CONAGUA.

ESTE DÍA SE PRESENTARÁN LLUVIAS PUNTUALES INTENSAS EN ZONAS DE NUEVO LEÓN, TAMAULIPAS Y JALISCO

Este día, la **Tormenta Tropical "Hanna"** originará lluvias puntuales intensas sobre Nuevo León y Tamaulipas. Por otra parte, la **onda tropical No. 20** originará lluvias muy fuertes en el occidente y sur del país, con puntuales intensas en Jalisco. Un **canal de baja presión** se extenderá generando nublados y lluvias fuertes a muy fuertes, descargas eléctricas y posible caída de granizo sobre el noroeste y centro del país, incluido el Valle de México. Asimismo, la aproximación de la **nueva onda tropical No. 21** incrementará la probabilidad de lluvias en la Península de Yucatán. También, se pronostican temperaturas superiores a 40°C en Baja California y Sonora.

Para más información acerca de la **Tormenta Tropical "HANNA"** consulta:

<https://smn.conagua.gob.mx/es/pronosticos/avisos/aviso-de-ciclón-tropical-en-el-oceano-atlantico>

Las lluvias podrían acompañarse de descargas eléctricas, posible caída de granizo y fuertes rachas de viento durante las tormentas.

Pronóstico de Precipitación:

Intervalos de chubascos con lluvias puntuales fuertes (25 a 50 litros por metro cuadrado): Sinaloa, Zacatecas, Nayarit, Guanajuato, Estado de México, Ciudad de México, **Morelos**, Tlaxcala, Puebla, Veracruz, Tabasco, Campeche, Yucatán y Quintana Roo.


Pronóstico de Temperaturas Máximas:

Temperaturas máximas de 35°C a 40°C: Chihuahua, Coahuila, Nuevo León, Tamaulipas, San Luis Potosí (oriente), Sinaloa, Nayarit, Jalisco, Michoacán, Puebla (suroeste), Guerrero, Veracruz, Campeche, Yucatán y Quintana Roo.

Pronóstico en región Mesa Central:

Cielo parcialmente nublado por la mañana, incremento de nublados hacia la tarde con probabilidad de lluvias puntuales fuertes en Guanajuato, **Morelos**, Tlaxcala y Puebla, además de chubascos en Querétaro e Hidalgo, todas con descargas eléctricas y posible caída de granizo. Ambiente caluroso y viento de dirección variable de 15 a 30 km/h.

IMAGEN DE SATELITE



SERVICIOS
DE SALUD



<http://ssm.gob.mx>



Servicios de Salud Morelos



@MorelosSalud

INFORME DE MONITOREO VOLCÁNICO Y SISMOLÓGICO

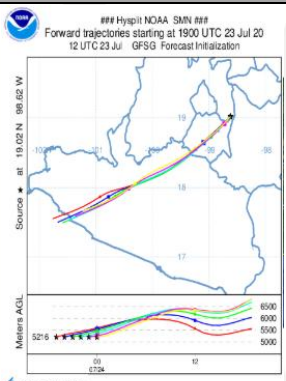
Fuente: Servicio Sismológico Nacional, UNAM. / Centro nacional de Prevención de Desastres (CENAPRED)

En las últimas 24 horas, mediante el sistema de monitoreo del volcán Popocatepetl se identificaron **nueve exhalaciones acompañadas de gases volcánicos y en ocasiones ligeras cantidades de ceniza**, así como una explosión moderada, registrada ayer a las 21:27 horas.

Adicionalmente se contabilizaron **1,348 minutos de tremor**, de los cuales **854 minutos son de baja amplitud y 494 minutos de moderada amplitud**, acompañados de una emisión de vapor, gas y bajo contenido de ceniza, con alturas de hasta 2,000 metros, en dirección suroeste. El Centro Nacional de Comunicación y Operación de Protección Civil (CENACOM) reportó ligera **caída de cenizas en los siguientes municipios: Tetela del Volcán, Ocuiltepec, Atlatlahucán, Yecapixtla, Yautepec y Jiutepec, en el estado de Morelos**, así como en Juchitepec, Tepetlaxpa, Atlautla, Ozumba y Ecatepec, en el estado de México.

NIVEL DE ALERTA	SEMAFORO	AMARILLO-FASE 2
	Incremento de actividad: <ul style="list-style-type: none"> Pluma de vapor de agua y gas Ligera caída de ceniza en áreas cercanas Caída de fragmentos incandescentes Crecimiento y destrucción de domos de lava Posibilidad de flujos piroclásticos por explosiones Flujos de lodo o escombros de corto alcance 	

RECOMENDACIONES PARA LA FASE AMARILLO FASE 2
<ol style="list-style-type: none"> Continuar con el radio de seguridad de 12 km, por lo que la permanencia en esa área no está permitida. Controlar el tránsito entre Santiago Xalitlitzintla y San Pedro Nexapa, vía Paso de Cortés. A las autoridades de Protección Civil, mantener sus procedimientos preventivos, de acuerdo con sus planes operativos. A la población se le recomienda elevar la atención a los avisos de las autoridades de su localidad y se exhorta a no acercarse al volcán, y mucho menos al cráter. Mantenerse fuera de cañadas ante posibles flujos de lodo, principalmente en temporada de lluvias.

PRONOSTICO DE CAIDA DE CENIZA
 <p>En caso de una exhalación de ceniza volcánica, el pronóstico de trayectoria sería hacia el suroeste de la posible exhalación. Iniciando su trayectoria en la zona oeste del estado de Puebla; zona sureste del Estado de México; zona noreste, centro y suroeste del estado de Morelos; zona norte del estado de Guerrero.</p>

ÚLTIMO SISMO	
ÚLTIMO SISMO	SISMOS RECIENTES
TIEMPO DEL CENTRO DE MÉXICO FECHA: 2020-07-24 HORA: 08:26:11 MAGNITUD: 4.1 EPICENTRO LATITUD: 17.24° LONGITUD: -94.95° LOCALIZACIÓN: 42 KM AL NORTE DE MATIAS ROMERO, OAXACA PROFUNDIDAD: 128 KM	

MAPA DE LA REPUBLICA MEXICANA
 <p>Servicio Sismológico Nacional UNAM, México. Leaflet © Colaboradores de OpenStreetMap</p>



MORELOS
2018 - 2024



Fecha: 24 de julio del 2020
Semana Epidemiológica: 30
Área: Coordinación de Vigilancia Epidemiológica, **UIES.**

INFORME DE TEMPERATURAS Y CALIDAD DEL AIRE

Fuente: Comisión Estatal de Agua (CEAGUA)

ICA	CALIDAD DEL AIRE	PROTEJA SU SALUD
0-50	Buena	No se anticipan impactos a la salud cuando la calidad del aire se encuentra en este intervalo.
51-100	Moderada	Las personas extraordinariamente sensitivas deben considerar limitación de los esfuerzos físicos excesivos y prolongados al aire.
101-150	Dañina a la salud de los grupos sensitivos	Los niños adultos activos, y personas con enfermedades respiratorias tales como el asma, deben evitar los esfuerzos físicos excesivos y prolongados al aire.
151-200	Dañina a la salud	Los niños adultos activos, y personas con enfermedades respiratorias tales como el asma, deben evitar los esfuerzos físicos excesivos y prolongados al aire libre; las demás personas, especialmente los niños, deben limitar los esfuerzos excesivos y prolongados al aire libre.
201-300	Muy dañina a la salud	Los niños adultos activos, y personas con enfermedades respiratorias tales como el asma, deben evitar todos los esfuerzos excesivos al aire libre; las demás personas, especialmente los niños, deben limitar los esfuerzos físicos excesivos al aire libre.
300+	Arriesgado	

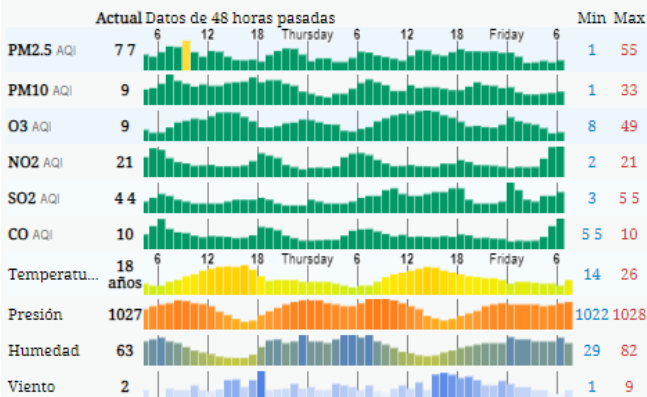
CALIDAD DEL AIRE CUERNAVACA, MORELOS.

Estación de Monitoreo Cuernavaca Centro, Morelos

10

Bueno

Actualizado el viernes 7:00
Contaminante primario: co



PRONOSTICO DEL TIEMPO EN MORELOS

Municipio	Max	Min	Municipio	Max	Min
Amacuzac	30°	17°	Puerto de Ixtla	31°	19°
Axochiapan	31°	20°	Temixco	31°	18°
Ayala	28°	18°	Tepalcingo	30°	19°
Cuautla	28°	17°	Tepoztlan	27°	14°
Cuernavaca	28°	15°	Tlaquiltenango	32°	20°
Huitzilac	18°	9°	Tlaltizapan	29°	18°
Jiutepec	29°	16°	Zacatepec	31°	20°
Jojutla	31°	20°	Zacualpan	24°	13°

TEMPERATURAS MAXIMAS Y MINIMAS

Mínimas

Huitzilac	9°
Tetela del Volcán	12°
Ocuituco	13°
Totolapan	14°

Máximas

Tlaquiltenango	32°
Jojutla	31°
Tepalcingo	30°
Tlaltizapan	29°



SERVICIOS
DE SALUD



<http://ssm.gob.mx>



Servicios de Salud Morelos



@MorelosSalud

Calle Gustavo Gómez Azcárate No. 205, Col. Lomas de la Selva
C.P. 62270, Cuernavaca, Morelos. Tel.: 318 84 50.

MONITOREO BASADO EN EVENTOS Y ESPII

Fuente: Jurisdicciones Sanitarias del estado de Morelos.

JURISDICCION SANITARIA I:

- SIN EVENTOS EXTRAORDINARIOS.

JURISDICCION SANITARIA II:

- SIN EVENTOS EXTRAORDINARIOS.

JURISDICCION SANITARIA III:

- SIN EVENTOS EXTRAORDINARIOS.

REPORTE DE LLUVIAS.

- Lluvias moderadas y fuertes acompañadas también de rachas de vientos y actividad eléctrica, aumento de cauces de ríos pero sin llegar a su escala crítica.
- **Extras:** Encharcamientos en vías principales en Cuautla, Jojutla, Jiutepec y Cuernavaca pero sin reporte de daños ni lesionados.

Al momento no se tiene reporte de afectaciones relevantes que requieran intervenciones de salud.



SERVICIOS
DE SALUD



<http://ssm.gob.mx>



Servicios de Salud Morelos



@MorelosSalud